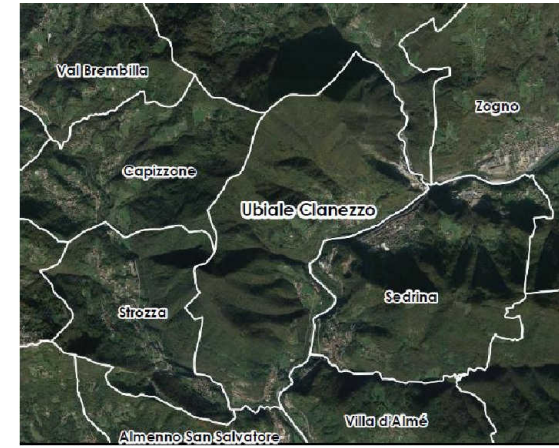




Regione Lombardia
Comune di Ubiate Clanezzo
Provincia di Bergamo

COMUNE DI UBIATE CLANEZZO

Piano di Governo del Territorio



VARIANTE GENERALE

L.R. n.12 del 11/03/2005

Coordinamento e Progetto:

dott. Ing. PIERGUIDO PIAZZINI ALBANI

collaboratori

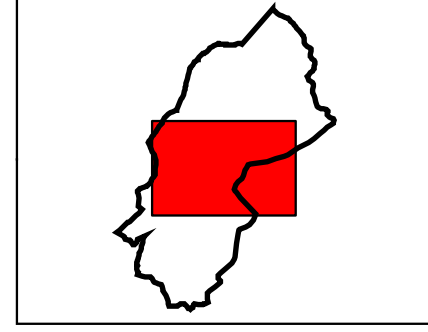
Ing. P. Jaminler Santoro

Studio Progettistico

STUDIO DRYOS - dott. Angelo Ghirelli - dott. Marcello Manara

Studio Geologico

dott. geol. Augusto Azzoni



DOCUMENTO DI PIANO
PIANO DELLE REGOLE
PIANO DEI SERVIZI

Adottato con deliberazione del C.C. n. del
Pubblicato sul R.U.R.L. n. del
Approvato con deliberazione del C.C. n. del
Pubblicato sul R.U.R.L. n. del

A14a

RETE ACQUEDOTTO UNIACQUE








Revisione n. Data **Marzo 2023** scala **1:2.000**

Foto aeree del 1/10/1823 a cura di PONTI, BIANCHI & C. S.p.A. - Ubiate Clanezzo

LEGENDA

--- Confine comunale

RETE ACQUEDOTTO UNIACQUE

-  Condotta
-  Punti di captazione
-  Impianto di spinta
-  Serbatoio di accumulo
-  Elemento di allaccio
-  Fontana
-  Scaricatore soprassuolo

