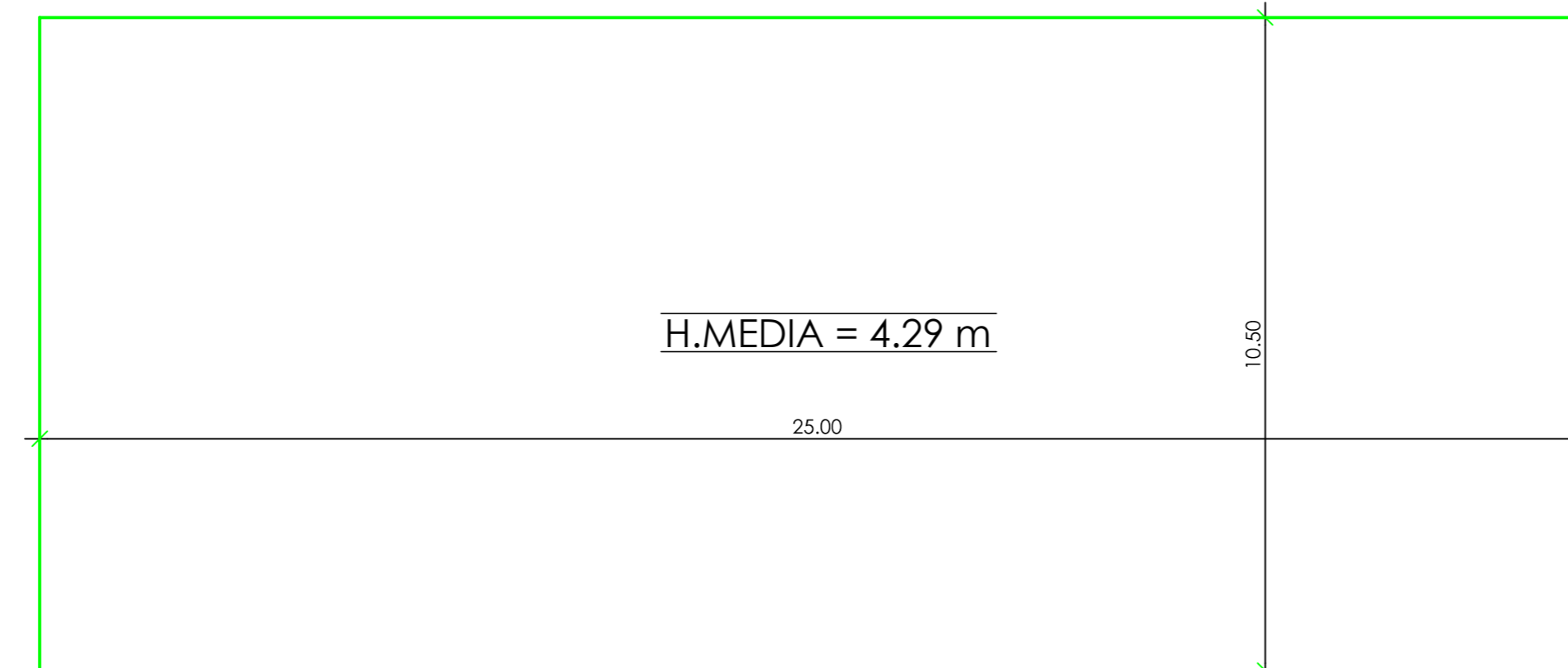
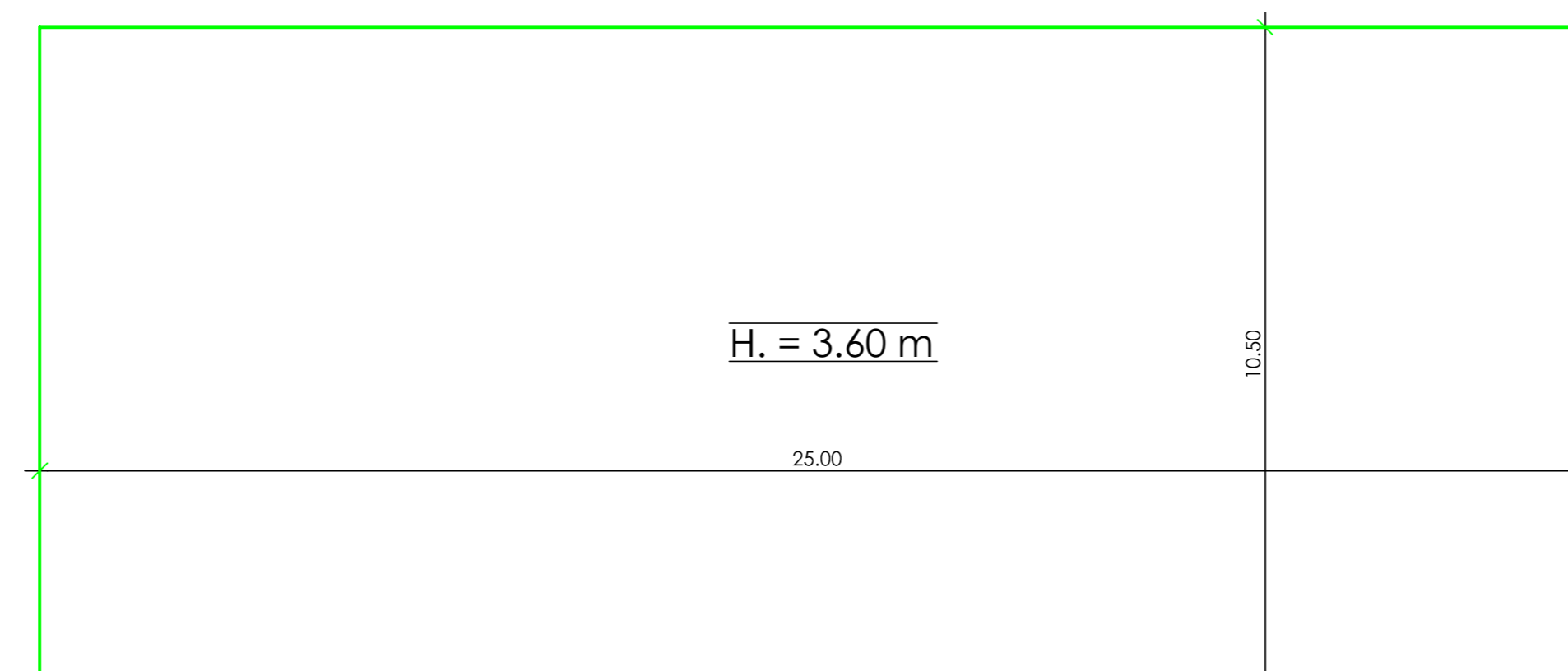


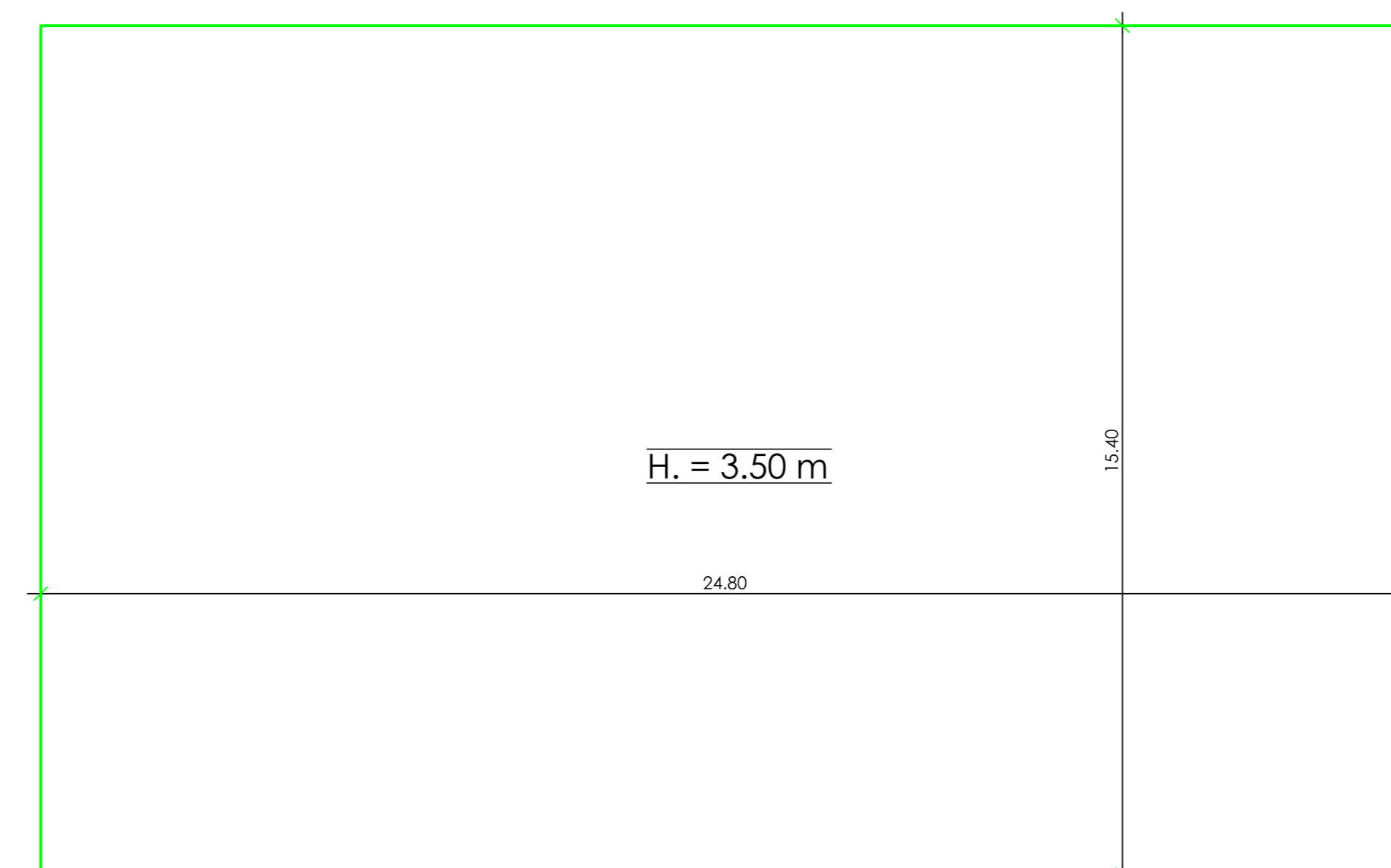
SEZIONE A-A



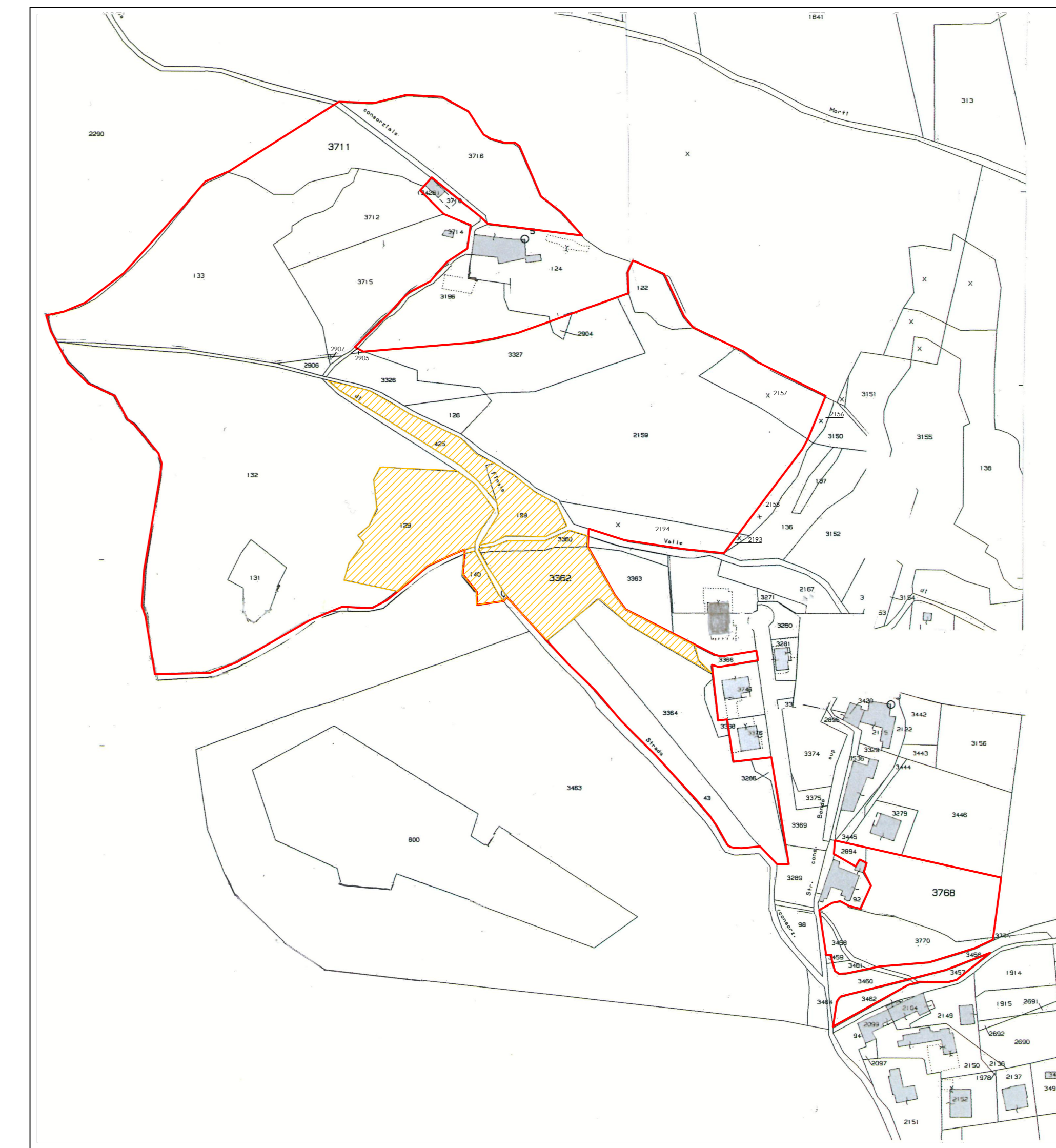
PIANTA PIANO PRIMO



PIANTA PIANO TERRA



PIANTA PIANO INTERRATO



ESTRATTO MAPPA (scala 1:2000)

LEGENDA	
	SUPERFICIE LORDA DI PAVIMENTO
	VOLUME
	SUPERFICIE AZIENDALE
	SUPERFICIE AZIENDALE SU CUI COSTITUIRE VINCOLO DI NON EDIFICAZIONE

PREVISIONE L.R. 12/2005 ART.60
S.L.P. < 10% SUPERFICIE AZIENDALE

SUPERFICIE AZIENDALE	
MAPPAL N°43	MQ. 2050
MAPPAL N°122	MQ. 722
MAPPAL N°126	MQ. 443
MAPPAL N°129	MQ. 3290
MAPPAL N°131	MQ. 740
MAPPAL N°132	MQ. 17840
MAPPAL N°133	MQ. 8041
MAPPAL N°140	MQ. 300
MAPPAL N°199	MQ. 1030
MAPPAL N°425	MQ. 2730
MAPPAL N°2157	MQ. 1350
MAPPAL N°2159	MQ. 11525
MAPPAL N°2194	MQ. 1186
MAPPAL N°2894	MQ. 134
MAPPAL N°2904	MQ. 74
MAPPAL N°2905	MQ. 11
MAPPAL N°2906	MQ. 136
MAPPAL N°2907	MQ. 14
MAPPAL N°3286	MQ. 153
MAPPAL N°3326	MQ. 980
MAPPAL N°3327	MQ. 3540
MAPPAL N°3360	MQ. 362
MAPPAL N°3362	MQ. 2326
MAPPAL N°3364	MQ. 3979
MAPPAL N°3366	MQ. 181
MAPPAL N°3368	MQ. 130
MAPPAL N°3457	MQ. 145
MAPPAL N°3458	MQ. 190
MAPPAL N°3461	MQ. 100
MAPPAL N°3462	MQ. 390
MAPPAL N°3711	MQ. 2273
MAPPAL N°3712	MQ. 2033
MAPPAL N°3715	MQ. 3050
MAPPAL N°3716	MQ. 3356
MAPPAL N°3768	MQ. 2228
MAPPAL N°3770	MQ. 1353
TOTALE SUPERFICIE AZIENDALE	MQ. 78385

SUPERFICIE AZIENDALE SU CUI COSTITUIRE VINCOLO DI NON EDIFICAZIONE	
MAPPAL N°129	MQ. 3290
MAPPAL N°140	MQ. 300
MAPPAL N°199	MQ. 1030
MAPPAL N°425	MQ. 2730
MAPPAL N°3360	MQ. 362
MAPPAL N°3362	MQ. 2326
SUPERFICIE AZIENDALE SU CUI COSTITUIRE VINCOLO DI NON EDIFICAZIONE	MQ. 10038

DATI DI PROGETTO

SUPERFICIE LORDA DI PAVIMENTO	
S.L.P. < 10% SUPERFICIE AZIENDALE SU CUI COSTITUIRE VINCOLO DI NON EDIFICAZIONE = 10% MQ.10038	MQ. 1003.80
CALCOLO S.L.P.	
PIANO INTERRATO	
ML. (24.80 x 15.40) =	MQ. 381.92
PIANO TERRA	
ML. (25.00 x 10.50) =	MQ. 262.50
PIANO PRIMO	
ML. (25.00 x 10.50) =	MQ. 262.50
TOTALE S.L.P.	MQ. 906.92 < MQ. 1003.80

VOLUME	
PIANO INTERRATO	
MQ. (381.92 x (H.3.50 + 0.40)) =	MC. 1489.49
PIANO TERRA	
MQ. (262.50 x (H.3.60 + 0.50)) =	MC. 1076.25
PIANO PRIMO	
MQ. (262.50 x H.media 4.29) =	MC. 1126.13
TOTALE VOLUME	MC. 3688.87

GEOM. GIOVANNI ROTA	
Via Dante Alighieri 5/B Almenno San Bartolomeo (BG) Tel./Fax. 035/540954 e-mail studiotorotagiovanni@gmail.com	
OGGETTO: PROGETTO PER LA COSTRUZIONE DI STRUTTURA PRODUTTIVA AGRICOLA	
AI SENSI DELL'ART.60 COMMA b L.R. 12/2005	
CALCOLI PLANOVOLUMETRICI	
5	
COMUNE:	UBIALE - CLANEZZO
COMMITTENTE:	AZIENDA AGRICOLA POSTERCO DI BENEIGNI LUCA
FILE: BENEIGNILUCASTALLA.PAVS	PROGETTO: 07/02/2018
SCALA:	1:100 1:2000