




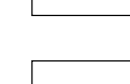
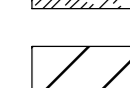





Legenda

Confine amministrativo

Ambiti percettivamente omogenei per struttura caratteristica

-  Torrente
-  Corso d'acqua principale
-  Bosco
-  Punto panoramico
-  Sella
-  Curva di intervisibilità dell'edificato
-  Terrazzamento
-  Testa del versante
-  Poggio
-  Crinale primario
-  Crinale secondario
-  Versante scosceso
-  Orridi e gole
-  Conformazione valliva (valle chiusa)
-  Cima
-  Solco di origine torrentizia interessato da fenomeni franosi




Detrattori ed elementi del degrado paesistico

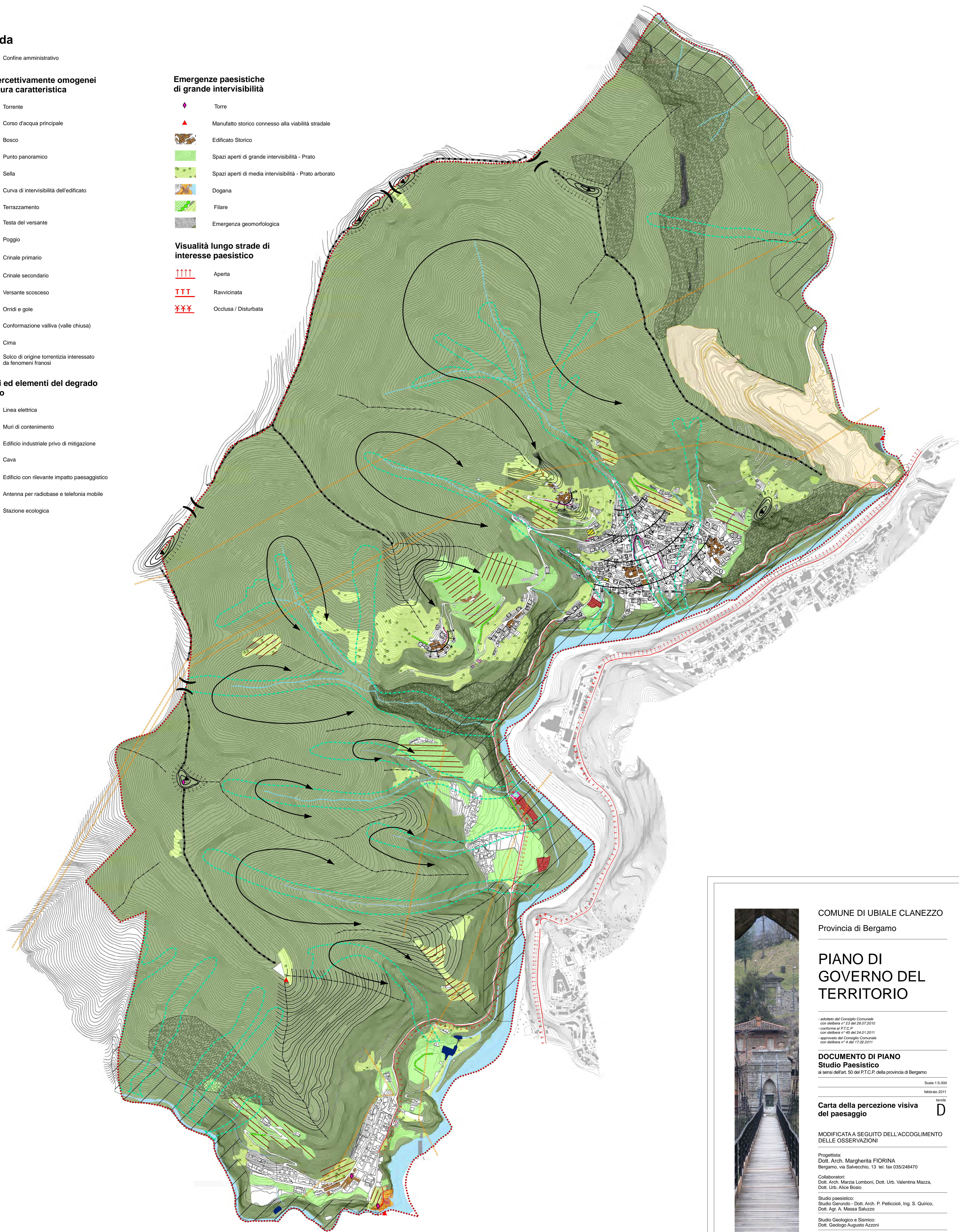
-  Linea elettrica
-  Muri di contenimento
-  Edificio industriale privo di mitigazione
-  Cava
-  Edificio con rilevante impatto paesaggistico
-  Antenna per radiobase e telefonia mobile
-  Stazione ecologica

Emergenze paesistiche di grande intervisibilità

-  Torre
-  Manufatto storico connesso alla viabilità stradale
-  Edificio Storico
-  Spazi aperti di grande intervisibilità - Prato
-  Spazi aperti di media intervisibilità - Prato arborato
-  Dogana
-  Filare
-  Emergenza geomorfologica

Visibilità lungo strade di interesse paesistico

-  Aperta
-  Ravvicinata
-  Occlusa / Disturbata



COMUNE DI UBIALE CLANEZZO
Provincia di Bergamo

PIANO DI GOVERNO DEL TERRITORIO

adottato dal Consiglio Comunale
con delibera n° 23 del 29.07.2010
conferma al P.T.C.P.
con delibera n° 45 del 24.01.2011
approvato dal Consiglio Comunale
con delibera n° 4 del 17.02.2011

DOCUMENTO DI PIANO

Studio Paesistico
ai sensi dell'art. 50 del P.T.C.P. della provincia di Bergamo

Scala 1:5.000
febbraio 2011

Carta della percezione visiva del paesaggio

tavola
D

MODIFICATA A SEGUITO DELL'ACCOGLIMENTO DELLE OSSERVAZIONI

Progettista:
Dott. Arch. Margherita FIORINA
Bergamo, via Salvicchio, 13 tel. fax 035/248470

Collaboratori:
Dott. Arch. Marzia Lomboni, Dott. Urb. Valentina Mazza,
Dott. Urb. Alice Bosio

Studio paesistico:
Studio Gerardo - Dott. Arch. P. Pelliccioli, Ing. S. Quirico,
Dott. Agr. A. Massa Saluzzo

Studio Geologico e Sismico:
Dott. Geologo Augusto Azzoni